


Formulário		DFIL.001
Macroprocesso	Fomento Municipal para Ações de Infraestrutura e Logística – Modal Rodoviário	
Assunto Plano de Trabalho	Página	1/6

1 – DADOS CADASTRAIS			
Entidade Proponente = PREFEITURA MUNICIPAL DE CONTENDA		CNPJ:76.105.519/0001-04	
Endereço: AV. JOÃO FRANCO, Nº 400			
Cidade: CONTENDA	CEP: 83730-000	DDD/Telefone: 3625-1212	Personalidade jurídica Direito Publico
Nome do Responsável: CARLOS EUGÊNIO STABACH		C.P.F. 808.447.409-00	
C.I./Órgão Expedidor: SSP - PR		Cargo : Prefeito municipal	
Endereço Residencial: AV. SÃO JOÃO, 20		CEP: 83730-000	
Município: CONTENDA	UF: Paraná	DDD/Celular: (41) 98435-2760	
E-mail 1 : prefeituradecontenda@gmail.com E-mail 2 : rvtopografia@hotmail.com		DDD/Telefone: (41)3625-1212	

2 –DO PROJETO		
2.1 Serviço	PERÍODO DE EXECUÇÃO DO CONVÊNIO	
RECAPEAMENTO ASFALTICO	INICIO Data de publicação	TÉRMINO 6 Meses
2.2 Trecho (breve descrição e coordenadas geográficas)		
<p>AV. JOÃO FRANCO EXTENSÃO 5595,00m LARGURAS 10,00m, 9,00m e 7,00m ÁREA= 19.645,00 m2 COORDENADAS (inicio E- 646662.374 N- 7159118.351 Final E- 642354.225 N- 7156617.370)</p>		



Formulário		DFIL.001
Macroprocesso	Fomento Municipal para Ações de Infraestrutura e Logística – Modal Rodoviário	
Assunto Plano de Trabalho	Página	2/6

AV. GOVERNADOR LUPION

EXTENSÃO - 1120,00m

LARGURAS 9,00m e Variável

ÁREA= 3.159,00m²

COORDENADAS (início E-647180.774 N- 7159287.909 final E- 648192.761 N- 7158995.608)

RUAS PADRE JOSÉ LOPALINSKI

EXTENSÃO - 114,00m

LARGURAS 7,70m

ÁREA= 877,80m²

COORDENADAS (início E- 653929.885 N- 7155645.213 Final E- 653829.722 N- 7155590.781)

VITORIA BURKOT

EXTENSÃO - 136,00m

LARGURAS 13,00m e Variável

ÁREA= 1768,00m²

COORDENADAS (início E- 653894.348 N- 7155741.216 Final E- 653943.718 N- 7156617.370)

JOSÉ TOKARSKI

EXTENSÃO - 110,00m

LARGURAS 12,00m e Variável

ÁREA= 1244,20m²

COORDENADAS (início E- 653969.263 N- 7155764.794 Final E- 654023.907 N- 7155669.754)

15 DE NOVEMBRO

EXTENSÃO - 104,00m


LARGURAS 11,6m e Variável

ÁREA= 1248,00m²

COORDENADAS (início E- 653881.827 N- 7155738.800 Final E- 653979.843 N- 7155771.106)

EXTENSÃO TOTAL - 7.179,00m

ÁREA TOTAL - 27.942,00m²




Formulário		DFIL 001	
Macroprocesso	Fomento Municipal para Ações de Infraestrutura e Logística – Modal Rodoviário		
Assunto Plano de Trabalho	Página	3/6	

2.3 – Justificativa

As avenidas contempladas neste projeto fazem parte de um conjunto de ações que visa melhorar a trafegabilidade nas vias urbanas. Após os serviços de recuperação com fresagem do pavimento antigo, o recapeamento irá proporcionar maior durabilidade (vida útil) impermeabilização, rejuvenescimento nas vias pavimentadas que se encontram com a capa asfáltica deteriorada devido a ação do tempo e tráfego intenso.

3 – CRONOGRAMA DO CONVÊNIO

Meta	Fase	Especificação	Indicador Físico		Duração	
			Unidade	Quant.	Início	Término
1	1	LICITAÇÃO	VB	1	MÊS 1	MÊS 2
2	2	RESTAURAÇÃO / CONSERVAÇÃO DE RODOVIAS	M3	1.676,52	MÊS 3	MÊS 6
3	3	PAVIMENTAÇÃO	M2	27.942,00	MÊS 3	MÊS 6
4	4	LIGANTES BETUMINOSOS	TON	238,9	MÊS 3	MÊS 6
5	5	SINALIZAÇÃO	M2	1.716,80	MÊS 3	MÊS 6




Formulário		DFIL.001	
Macroprocesso	Fomento Municipal para Ações de Infraestrutura e Logística – Modal Rodoviário		
Assunto Plano de Trabalho			Página 4/6

6	6	MOBILIZAÇÃO		VB	1	MÊS 3		MÊS 6
---	---	-------------	--	----	---	-------	--	-------

4 – PLANO DE APLICAÇÃO			
Rubrica	Natureza da despesa	Estado	Município
44.90.51.00	Obras e instalações	0,00	72.245,66
44.40.42	Auxílio a Municípios	2.000.000,00	0,00

5 – CRONOGRAMA FÍSICO-FINANCEIRO <i>Desembolso</i>			
Mês/Ano	Estado (R\$)	Município (R\$)	
		Pecúnia	Serviços
Mês 01	0,00	0,00	0,00
Mês 02	0,00	0,00	0,00
Mês 03	506.131,36	18.282,90	0,00
Mês 04	485.135,69	17.524,47	0,00
Mês 05	485.135,69	17.524,47	0,00
Mês 06	523.597,23	18.913,81	0,00
Sub-total	2.000.000,00	72.245,66	0,00
Total geral	2.000.000,00	72.245,66	



Formulário

DFIL_001

Macroprocesso

Fomento Municipal para Ações de Infraestrutura e Logística – Modal Rodoviário

Assunto **Plano de Trabalho**

Página

5/6

6 – DECLARAÇÃO DO PREFEITO

6.1) Na qualidade de representante legal da prefeitura municipal de Contenda, declaro para os devidos fins de prova junto à Secretaria de Infraestrutura e Logística do Estado do Paraná, para os efeitos e sob as penas da lei, que :

- a) O município possui condições físico e financeira para arcar com a sua contrapartida no valor de R\$ 72.245,66 na forma de pecúnia.
- b) A inexistência de qualquer de qualquer debito em mora ou situação de inadimplência com qualquer entidade da Administração Pública Estadual, no que concerne às exigências legais, em especial à lei de Diretrizes Orçamentarias em vigor, e a lei Complementar Federal nº 101 de 04/05/2000, que impeça a transferência de recursos oriundos de dotações consignadas nos orçamentos do Estado do Paraná, na forma deste Plano de Trabalho.
- c) O município adotará, no momento oportuno, as providencias necessárias para regularização da obra no que remete à Autorização/Licenciamento Ambiental.
- d) Em atendimento ao art. 88 da Lei Federal nº 9503/1997, o município providenciará a sinalização necessária.
- e) O município providenciará no momento oportuno o Projeto Executivo de Engenharia.

6.2) Forma de execução pretendida : () Administração direta (X) Contratação () Mista

Mista (breve detalhamento) :

Local : CONTENDA

Data : 28 de novembro de 2017



Carlos Eugênio Stabach
Prefeito Municipal

Prefeito municipal
(CARLOS EUGÊNIO STABACH)
808.447.409-00



Formulário		DFIL 003
Macroprocesso	Fomento Municipal para Ações de Infraestrutura e Logística – Modal Rodoviário	
Assunto Plano de Trabalho	Página	6/6

7 – APROVAÇÃO PELO CONCEDENTE (Secretaria de Estado de Infraestrutura e Logística – SEIL)

Aprovado	<p>Aprovo o presente Plano de Trabalho e autorizo a realização da presente despesa.</p> <p>Em, _____</p> <p>José Richa Filho Secretário de Infraestrutura e Logística</p>
Local: Curitiba/PR	
Data:	

8 – OBSERVAÇÕES

9.1) De conformidade com o art. 5º, inciso II, da Resolução nº 04/2006 do Tribunal de Contas do Estado – TCE/PR, seguem em anexo os seguintes documentos : ARTs, Projeto básico, Orçamento, Cronograma físico-financeiro, Memorial descritivo
--

