

Formulário		DFIL.001
Macroprocesso	Fomento Municipal para Ações de Infraestrutura e Logística – Modal Rodoviário	
Assunto Plano de Trabalho	Página	1/5

1 – DADOS CADASTRAIS			
Entidade Proponente PREFEITURA MUNICIPAL DE CAMBE – PR		CNPJ: 75.732.057.0001-84	
Endereço: RUA OTTO GAERTNER Nº 65 – CENTRO			
Cidade: CAMBÉ – PR	CEP: 86.181-300	DDD/Telefone: 43-3174-0482	Personalidade jurídica Direito Publico
Nome do Responsável: JOSE DO CARMO GARCIA		C.P.F. 188.663.609-53	
C.I./Órgão Expedidor: 816.262-0		Cargo : Prefeito municipal	
Endereço Residencial: RUA FRANÇA Nº 199		CEP: 86.181-040	
Município: CAMBE	UF: Paraná	DDD/Celular: (43) 3174-0584	
E-mail 1 : CONVENIOS@CAMBE.PR.GOV.BR E-mail 2 : GABINETE@CAMBE.PR.GOV.BR		DDD/Telefone: (43)3174-2795	

2 – DO PROJETO		
2.1 Serviço	PERÍODO DE EXECUÇÃO DO CONVÊNIO	
Execução de obra de pavimentação asfáltica (implantação, restauração e reconstrução) em diversos trechos do Município do Cambé – PR,	INICIO Data da publicação em diário oficial	TÉRMINO Mês 06

2.2 Trecho (breve descrição e coordenadas geográficas)	
Trecho	Extensão
Estrada da Bratislava, com início do trecho na BR-369 até a Rua dos Agricultores (localizada no Patrimônio Bratislava) Coordenadas geográficas inicial: -51.2774° W, -23.2973° S Coordenadas geográficas final: -51.2764° W, -23.3188° S – Largura 6,00m, com área total de 21.608,46m ² .	3.601,41 m
Rua dos Agricultores (localizada no Patrimônio Bratislava), com início do trecho na Estrada da Bratislava até a Rua das Palmeiras. Coordenadas geográficas inicial: -51.2864° W, -23.3177° S Coordenadas geográficas final: -51.2810° W, -23.3183° S - Largura 7,00m, com área total 3.934,49m ² .	562,07 m
Estrada da Bratislava, com início na Rua dos Agricultores até o Patrimônio Caramuru. Coordenadas geográficas inicial: -51.2862° W, -23.3171° S Coordenadas geográficas final: -51.3077° W, -23.3646° S - Largura 5.60 m, com área total de 33.970,83m ² .	6.066,22 m

Formulário		DFIL.001
Macroprocesso	Fomento Municipal para Ações de Infraestrutura e Logística – Modal Rodoviário	
Assunto	Plano de Trabalho	Página 2/5

TOTAL	10.229,70 m

2.3 – Justificativa

O Município de Cambé em constante atividade e desenvolvimento, preocupado com a infraestrutura para transportes em razão do alto potencial da economia agropecuária da região, e entendendo a necessidade de proporcionar segurança e rapidez no escoamento de sua produção, para isso faz necessário atenção das seguintes estradas rurais :

Inicia no entroncamento com a BR369 até a comunidade rural do Bratislava em uma extensão aproximada de 4,0 KM;

A partir da comunidade rural do Bratislava até a do Caramuru, na extensão de aproximadamente de 7,0 KM;

Os trechos acima citados receberam pavimentação asfáltica através de programas do Governo Estadual do Paraná, contudo, o município não conseguiu manter um processo contínuo de manutenção, o que causou um desgaste acentuado tanto no pavimento quanto no sistema de escoamento das águas pluviais.

Neste sentido solicitamos ações de parceria entre os governos para recuperação do pavimento, apoio técnico desta Secretaria e seus Órgãos na definição da melhor solução técnica para cada trecho e consequente elaboração de projetos e orçamentos para viabilização dos recursos financeiros.



Formulário		DFIL.001
Macroprocesso	Fomento Municipal para Ações de Infraestrutura e Logística – Modal Rodoviário	
Assunto Plano de Trabalho	Página	3/5

3 – CRONOGRAMA DO CONVÊNIO						
Meta	Fase	Especificação	Indicador Físico		Duração	
			Unidade	Quant.	Início	Término
1	1	Licitação/ Contratação	UN	1	Mês 01	Mês 02
2	2	Pavimentação com ligantes	M ²	95.005,43	Mês 03	Mês 06
3	3	Mobilização e Desmobilização	UN	1	Mês 03	Mês 06

4 – PLANO DE APLICAÇÃO			
Rubrica	Natureza da despesa	Estado	Município
44.40.42.00	Auxílio a Municípios	3.220.231,49	0,00

5 – CRONOGRAMA FÍSICO-FINANCEIRO			
Mês/Ano	Estado (R\$)	Município (R\$)	
		Pecúnia	Serviços
Mês 01	0,00	0,00	0,00
Mês 02	0,00	0,00	0,00
Mês 03	668.817,31	0,00	0,00
Mês 04	774.094,11	0,00	0,00
Mês 05	798.865,12	0,00	0,00
Mês 06	978.454,95	0,00	0,00
Sub-total	R\$3.220.231,49	0,00	0,00

Formulário		DFIL.001
Macroprocesso	Fomento Municipal para Ações de Infraestrutura e Logística – Modal Rodoviário	
Assunto Plano de Trabalho	Página	4/5

Total geral	R\$3.220.231,49
--------------------	------------------------

6 – DECLARAÇÃO DO PREFEITO

6.1) Na qualidade de representante legal da prefeitura municipal de Cambé, declaro para os devidos fins de prova junto à Secretaria de Infraestrutura e Logística do Estado do Paraná, para os efeitos e sob as penas da lei, que :


- a) A inexistência de qualquer de qualquer debito em mora ou situação de inadimplência com qualquer entidade da Administração Pública Estadual, no que concerne às exigências legais, em especial à lei de Diretrizes Orçamentarias em vigor, e a lei Complementar Federal nº 101 de 04/05/2000, que impeça a transferência de recursos oriundos de dotações consignadas nos orçamentos do Estado do Paraná, na forma deste Plano de Trabalho.
- b) O município adotará, no momento oportuno, as providencias necessárias para regularização da obra no que remete à Autorização/Licenciamento Ambiental.
- c) Em atendimento ao art. 88 da Lei Federal nº 9503/1997, o município providenciará a sinalização necessária.
- d) O município providenciará no momento oportuno o Projeto Executivo de Engenharia.

6.2) Forma de execução pretendida : () Administração direta (x) Contratação () Mista

Mista (breve detalhamento) :

Local : Cambé-Pr


Data : 05/12/2017



JOSÉ DO CARMO GARCIA
CPF Nº 188.663.609-53
Prefeito municipal

Formulário		DFIL.001
Macroprocesso	Fomento Municipal para Ações de Infraestrutura e Logística – Modal Rodoviário	
Assunto Plano de Trabalho	Página	5/5

7 – APROVAÇÃO PELO CONCEDENTE (Secretaria de Estado de Infraestrutura e Logística – SEIL)

Aprovado	 Aprovo o presente Plano de Trabalho e autorizo a realização da presente despesa. Em _____ / _____ / _____ José Richa Filho Secretário de Infraestrutura e Logística
Local: Curitiba/PR	
Data:	

8 – OBSERVAÇÕES

9.1) De conformidade com o art. 5º, inciso II, da Resolução nº 04/2006 do Tribunal de Contas do Estado – TCE/PR, seguem em anexo os seguintes documentos : ARTs, Projeto básico, Orçamento, Cronograma físico-financeiro, Memorial descritivo.



CRONOGRAMA FISICO-FINANCEIRO

Município : Cambé - Pr

Elaborado em : 05/12/2017

Trecho : Execução de obra de pavimentação asfáltica (implantação, restauração e reconstrução) em diversos trechos do Município do Cambé – PR

CRONOGRAMA FÍSICO (%)

GRUPO DE SERVIÇO	A REALIZAR					
	Mês 01	Mês 02	mês 03	Mês 04	Mês 05	Mês 06
Licitação/Contratação	50	50	-	-	-	-
Pavimentação c/ ligantes	0	0	20	25	25	30
Mobilização e Desmobilização	0	0	40	-	20	40

CRONOGRAMA FINANCEIRO (R\$)

PARTICIPAÇÃO		A REALIZAR					
		Mês 01	Mês 02	Mês 03	Mês 04	Mês 05	Mês 06
Município	Parcial	0,00	0,00	0,00	0,00	0,00	0,00
	Acumulado	0,00	0,00	0,00	0,00	0,00	0,00
Estado	Parcial	0,00	0,00	668.817,31	774.094,11	798.865,12	978.454,95
	Acumulado	0,00	0,00	668.817,31	1.442.911,42	2.241.776,54	3.220.231,49
Total	Parcial	0,00	0,00	668.817,31	774.094,11	798.865,12	978.454,95
	Acumulado	0,00	0,00	668.817,31	1.442.911,42	2.241.776,54	3.220.231,49



 JOÃO CARLOS GHIRALDI JUNIOR

Engenheiro Civil
 Crea 85590/D

Formulário		DFIL.001
Macroprocesso	Fomento Municipal para Ações de Infraestrutura e Logística – Modal Rodoviário	
Assunto Plano de Trabalho	Página	1/5

1 – DADOS CADASTRAIS			
Entidade Proponente PREFEITURA MUNICIPAL DE CAMBE – PR		CNPJ: 75.732.057.0001-84	
Endereço: RUA OTTO GAERTNER Nº 65 – CENTRO			
Cidade: CAMBÉ – PR	CEP: 86.181-300	DDD/Telefone: 43-3174-0482	Personalidade jurídica Direito Publico
Nome do Responsável: JOSE DO CARMO GARCIA		C.P.F. 188.663.609-53	
C.I./Órgão Expedidor: 816.262-0		Cargo : Prefeito municipal	
Endereço Residencial: RUA FRANÇA Nº 199		CEP: 86.181-040	
Município: CAMBE	UF: Paraná	DDD/Celular: (43) 3174-0584	
E-mail 1 : CONVENIOS@CAMBE.PR.GOV.BR E-mail 2 : GABINETE@CAMBE.PR.GOV.BR		DDD/Telefone: (43)3174-2795	

2 – DO PROJETO

2.1 Serviço	PERÍODO DE EXECUÇÃO DO CONVÊNIO	
Execução de obra de pavimentação asfáltica (implantação, restauração e reconstrução) em diversos trechos do Município do Cambé – PR,	INICIO Data da publicação em diário oficial	TÉRMINO Mês 06

2.2 Trecho (breve descrição e coordenadas geográficas)

Trecho	Extensão
Estrada da Bratislava, com início do trecho na BR-369 até a Rua dos Agricultores (localizada no Patrimônio Bratislava) Coordenadas geográficas inicial: -51.2774° W, -23.2973° S Coordenadas geográficas final: -51.2764° W, -23.3188° S – Largura 6,00m, com área total de 21.608,46m ² .	3.601,41 m
Rua dos Agricultores (localizada no Patrimônio Bratislava), com início do trecho na Estrada da Bratislava até a Rua das Palmeiras. Coordenadas geográficas inicial: -51.2864° W, -23.3177° S Coordenadas geográficas final: -51.2810° W, -23.3183° S - Largura 7,00m, com área total 3.934,49m ² .	562,07 m
Estrada da Bratislava, com início na Rua dos Agricultores até o Patrimônio Caramuru. Coordenadas geográficas inicial: -51.2862° W, -23.3171° S Coordenadas geográficas final: -51.3077° W, -23.3646° S - Largura 5.60 m, com área total de 33.970,83m ² .	6.066,22 m

Formulário		DFIL.001
Macroprocesso	Fomento Municipal para Ações de Infraestrutura e Logística – Modal Rodoviário	
Assunto	Plano de Trabalho	Página 2/5

TOTAL	10.229,70 m

2.3 – Justificativa

O Município de Cambé em constante atividade e desenvolvimento, preocupado com a infraestrutura para transportes em razão do alto potencial da economia agropecuária da região, e entendendo a necessidade de proporcionar segurança e rapidez no escoamento de sua produção, para isso faz necessário atenção das seguintes estradas rurais :

Inicia no entroncamento com a BR369 até a comunidade rural do Bratislava em uma extensão aproximada de 4,0 KM;

A partir da comunidade rural do Bratislava até a do Caramuru, na extensão de aproximadamente de 7,0 KM;

Os trechos acima citados receberam pavimentação asfáltica através de programas do Governo Estadual do Paraná, contudo, o município não conseguiu manter um processo contínuo de manutenção, o que causou um desgaste acentuado tanto no pavimento quanto no sistema de escoamento das águas pluviais.

Neste sentido solicitamos ações de parceria entre os governos para recuperação do pavimento, apoio técnico desta Secretaria e seus Órgãos na definição da melhor solução técnica para cada trecho e consequente elaboração de projetos e orçamentos para viabilização dos recursos financeiros.



Formulário		DFIL.001
Macroprocesso	Fomento Municipal para Ações de Infraestrutura e Logística – Modal Rodoviário	
Assunto Plano de Trabalho	Página	3/5

3 – CRONOGRAMA DO CONVÊNIO						
Meta	Fase	Especificação	Indicador Físico		Duração	
			Unidade	Quant.	Início	Término
1	1	Licitação/ Contratação	UN	1	Mês 01	Mês 02
2	2	Pavimentação com ligantes	M ²	95.005,43	Mês 03	Mês 06
3	3	Mobilização e Desmobilização	UN	1	Mês 03	Mês 06

4 – PLANO DE APLICAÇÃO			
Rubrica	Natureza da despesa	Estado	Município
44.40.42.00	Auxílio a Municípios	3.220.231,49	0,00

5 – CRONOGRAMA FÍSICO-FINANCEIRO			
Mês/Ano	Estado (R\$)	Município (R\$)	
		Pecúnia	Serviços
Mês 01	0,00	0,00	0,00
Mês 02	0,00	0,00	0,00
Mês 03	668.817,31	0,00	0,00
Mês 04	774.094,11	0,00	0,00
Mês 05	798.865,12	0,00	0,00
Mês 06	978.454,95	0,00	0,00
Sub-total	R\$3.220.231,49	0,00	0,00

Formulário		DFIL.001
Macroprocesso	Fomento Municipal para Ações de Infraestrutura e Logística – Modal Rodoviário	
Assunto Plano de Trabalho	Página	4/5

Total geral	R\$3.220.231,49
--------------------	------------------------

6 – DECLARAÇÃO DO PREFEITO

6.1) Na qualidade de representante legal da prefeitura municipal de Cambé, declaro para os devidos fins de prova junto à Secretaria de Infraestrutura e Logística do Estado do Paraná, para os efeitos e sob as penas da lei, que :


- a) A inexistência de qualquer de qualquer debito em mora ou situação de inadimplência com qualquer entidade da Administração Pública Estadual, no que concerne às exigências legais, em especial à lei de Diretrizes Orçamentarias em vigor, e a lei Complementar Federal nº 101 de 04/05/2000, que impeça a transferência de recursos oriundos de dotações consignadas nos orçamentos do Estado do Paraná, na forma deste Plano de Trabalho.
- b) O município adotará, no momento oportuno, as providencias necessárias para regularização da obra no que remete à Autorização/Licenciamento Ambiental.
- c) Em atendimento ao art. 88 da Lei Federal nº 9503/1997, o município providenciará a sinalização necessária.
- d) O município providenciará no momento oportuno o Projeto Executivo de Engenharia.

6.2) Forma de execução pretendida : () Administração direta (x) Contratação () Mista

Mista (breve detalhamento) :

Local : Cambé-Pr


Data : 05/12/2017



JOSÉ DO CARMO GARCIA
CPF Nº 188.663.609-53
Prefeito municipal

Formulário		DFIL.001
Macroprocesso	Fomento Municipal para Ações de Infraestrutura e Logística – Modal Rodoviário	
Assunto Plano de Trabalho	Página	5/5

7 – APROVAÇÃO PELO CONCEDENTE (Secretaria de Estado de Infraestrutura e Logística – SEIL)

Aprovado	 Aprovo o presente Plano de Trabalho e autorizo a realização da presente despesa. Em _____ / _____ / _____ José Richa Filho Secretário de Infraestrutura e Logística
Local: Curitiba/PR	
Data:	

8 – OBSERVAÇÕES

9.1) De conformidade com o art. 5º, inciso II, da Resolução nº 04/2006 do Tribunal de Contas do Estado – TCE/PR, seguem em anexo os seguintes documentos : ARTs, Projeto básico, Orçamento, Cronograma físico-financeiro, Memorial descritivo.



CRONOGRAMA FÍSICO-FINANCEIRO

Município : Cambé - Pr

Elaborado em : 05/12/2017

Trecho : Execução de obra de pavimentação asfáltica (implantação, restauração e reconstrução) em diversos trechos do Município do Cambé – PR

CRONOGRAMA FÍSICO (%)

GRUPO DE SERVIÇO	A REALIZAR					
	Mês 01	Mês 02	mês 03	Mês 04	Mês 05	Mês 06
Licitação/Contratação	50	50	-	-	-	-
Pavimentação c/ ligantes	0	0	20	25	25	30
Mobilização e Desmobilização	0	0	40	-	20	40

CRONOGRAMA FINANCEIRO (R\$)

PARTICIPAÇÃO		A REALIZAR					
		Mês 01	Mês 02	Mês 03	Mês 04	Mês 05	Mês 06
Município	Parcial	0,00	0,00	0,00	0,00	0,00	0,00
	Acumulado	0,00	0,00	0,00	0,00	0,00	0,00
Estado	Parcial	0,00	0,00	668.817,31	774.094,11	798.865,12	978.454,95
	Acumulado	0,00	0,00	668.817,31	1.442.911,42	2.241.776,54	3.220.231,49
Total	Parcial	0,00	0,00	668.817,31	774.094,11	798.865,12	978.454,95
	Acumulado	0,00	0,00	668.817,31	1.442.911,42	2.241.776,54	3.220.231,49



 JOÃO CARLOS GHIRALDI JUNIOR

Engenheiro Civil
Crea 85590/D