


Formulário		DFIL.001
Macroprocesso	Fomento Municipal para Ações de Infraestrutura e Logística – Modal Rodoviário	
Assunto Plano de Trabalho	Página	1/6

1 – DADOS CADASTRAIS			
Entidade Proponente PREFEITURA MUNICIPAL DE MARILÂNDIA DO SUL		CNPJ: 75.771.303/0001-07	
Endereço: RUA SILVIO BELIGNI, 200			
Cidade: MARILÂNDIA DO SUL	CEP: 86825-000	DDD/Telefone: 43 3428-1188	Personalidade jurídica Direito Publico
Nome do Responsável: AQUILES TAKEDA FILHO		C.P.F. 065.015.569-61	
C.I./Órgão Expedidor: 8.598.364-4 SSP-PR		Cargo : Prefeito municipal	
Endereço Residencial: RUA MARISUL, 66, BAIRRO MORADA DO SOL		CEP: 86825-000	
Município: MARILÂNDIA DO SUL	UF: Paraná	DDD/Celular: (43) 99638-0474	
E-mail 1 : aquiles_takeda@hotmail.com		DDD/Telefone: 43 3428-1188	
E-mail 2 : projetosconvenios@marilandiadosul.pr.gov.br			

2 –DO PROJETO		
2.1 Serviço	PERÍODO DE EXECUÇÃO DO CONVÊNIO	
RECAPE ASFÁLTICO EM CBUQ	INICIO Data de publicação no Diário Oficial do Estado	TÉRMINO 180 Dias
2.2 Trecho		
RECAPE SOBRE PARALELEPÍPEDO com área de 7.429,254 m ² e extensão 0,865 km. Vide abaixo as informações no Quadro de Informações das Ruas, contendo características tais como: Bairro, Nome de Rua, Coordenadas, Trechos, Extensão, Largura, Área (parcial) e Área total (nos casos em que há escape da via, ver identificação caso este aplica ou não).		



Formulário

DFIL.001

Macroprocesso

Fomento Municipal para Ações de Infraestrutura e Logística – Modal Rodoviário

Assunto **Plano de Trabalho**

Página 2/6

QUADRO DE INFORMAÇÕES DA RUA					BAIRRO SEDE
NOME DA RUA	LARGURA (m)	EXTENSÃO (m)	ESCAPE (M2)	ÁREA (M2)	COORDENADAS (Latitude e Longitude) Início e fim do trecho
RUA ELIAS REIS LOPES	9,35	50,02	2,67	470,36	<ul style="list-style-type: none"> Início do trecho: Latitude: 23° 44' 33" S – Longitude: 51° 18' 16" W Fim do trecho: Latitude: 23° 44' 35" S – Longitude: 51° 18' 17" W
RUA APUCARANA	6,00	59,00	2,664	356,664	<ul style="list-style-type: none"> Início do trecho: Latitude: 23° 44' 34" S – Longitude: 51° 18' 14" W Fim do trecho: Latitude: 23° 44' 36" S – Longitude: 51° 18' 14" W
RUA SÃO FRANCISCO-TRECHO 1	9,20	93,80	-	862,96	<ul style="list-style-type: none"> Início do trecho: Latitude: 23° 44' 33" S – Longitude: 51° 18' 10" W Fim do trecho: Latitude: 23° 44' 36" S – Longitude: 51° 18' 10" W
RUA SÃO ROQUE	8,00	137,00	2,68	1.098,68	<ul style="list-style-type: none"> Início do trecho: Latitude: 23° 44' 33" S – Longitude: 51° 18' 04" W Fim do trecho: Latitude: 23° 44' 33" S – Longitude: 51° 17' 59" W
RUA ARNALDO F. BUSATO	8,50	184,00	-	1.564,00	<ul style="list-style-type: none"> Início do trecho: Latitude: 23° 44' 50" S – Longitude: 51° 18' 25" W Fim do trecho: Latitude: 23° 44' 51" S – Longitude: 51° 18' 18" W
TOTAL BAIRRO SEDE		523,82	-	4.352,664	-
					BAIRRO VILA PARAÍSO
RUA SÃO FRANCISCO-TRECHO 2	8,40	90,00	35,94	791,94	<ul style="list-style-type: none"> Início do trecho: Latitude: 23° 45' 00" S – Longitude: 51° 18' 12" W Fim do trecho: Latitude: 23° 45' 03" S – Longitude: 51° 18' 12" W
RUA SANTA ROSA	8,30	64,00	14,38	545,58	<ul style="list-style-type: none"> Início do trecho: Latitude: 23° 45' 00" S – Longitude: 51° 18' 12" W Fim do trecho: Latitude: 23° 45' 00" S – Longitude: 51° 18' 09" W
RUA SÃO JOÃO	8,80	187,10	92,59	1.739,07	<ul style="list-style-type: none"> Início do trecho: Latitude: 23° 45' 03" S – Longitude: 51° 18' 12" W Fim do trecho: Latitude: 23° 45' 07" S – Longitude: 51° 18' 08" W
TOTAL BAIRRO VILA PARAÍSO		341,10	-	3.076,59	-
TOTAL GERAL FINAL (SEDE + VILA PARAÍSO)		865,000	-	7.429,254	-

Formulário		DFIL.001
Macroprocesso	Fomento Municipal para Ações de Infraestrutura e Logística – Modal Rodoviário	
Assunto Plano de Trabalho	Página	3/6

3 – Justificativa socioeconômica

O Município de Marilândia do Sul - PR possui 9.068 habitantes. A economia tem suas bases principais na agropecuária se destacando na produção de grãos e hortaliças no Paraná, segundo os dados do DERAL - Departamento de Economia Rural, no ano de 2016 foram produzidos; 60.900 toneladas de soja, 48.050 toneladas de trigo, 12.800 toneladas de aveia branca, 22.940 toneladas de milho, 72.760 toneladas de cenoura, 29.970 toneladas de beterraba, entre outras. (Fonte: DERAL – Departamento de Economia Rural) e, sua economia é baseada na Agricultura e nas Pequenas Indústrias.

A sua atividade é voltada para área rural/pecuária/agrícola. A Prefeitura de Marilândia do Sul vem desenvolvendo atividades visando o desenvolvimento socioeconômico do Município, no entanto, os recursos são escassos para a realização de reparos nas vias públicas.

A ruas do município encontram-se deterioradas e sem meios de trafegabilidade, motivo esse da apresentação do presente pleito. Diante da iminente necessidade e da escassez de recursos municipais, faz-se mister a readequação de suas vias, melhorando a circulação e a segurança da população.

3 – CRONOGRAMA DO CONVÊNIO *						
Meta	Fase	Especificação	Indicador Físico		Duração (Dias)	
			Unidade	Quant.	Início	Término
1	1	Licitação	ud	1	1	90
2	1	Mobilização e Desmobilização	ud	1	91	180
3	1	Recape Asfáltico	m ²	7.429,254	91	180
4	1	Sinalização	m ²	27,510	151	180

*Este item é detalhado no orçamento e cronograma físico-financeiro




Formulário		DFIL.001
Macroprocesso	Fomento Municipal para Ações de Infraestrutura e Logística – Modal Rodoviário	
Assunto Plano de Trabalho	Página	4/6

PLANO DE APLICAÇÃO			
Rubrica	Natureza da despesa	Estado	Município
44.90.51.00	Obras e Instalações	-	23.483,50
44.40.42.00	Auxílio a Municípios	446.186,44	-

5 – CRONOGRAMA FISICO-FINANCEIRO			
Mês/Ano	Estado (R\$)	Município (R\$)	
		Pecúnia	Serviços
30	0,00	0,00	0,00
60	0,00	0,00	0,00
90	0,00	0,00	0,00
120	178.175,60	9.377,66	0,00
150	173.926,20	9.154,01	0,00
180	94.084,64	4.951,83	0,00
Sub-total	446.186,44	23.483,50	0,00
Total geral	469.669,94		




Formulário

DFIL.001

Macroprocesso

Fomento Municipal para Ações de Infraestrutura e Logística – Modal Rodoviário

Assunto **Plano de Trabalho**

Página

5/6


6 – DECLARAÇÃO DO PREFEITO

6.1) Na qualidade de representante legal da prefeitura municipal de Marilândia do Sul, declaro para os devidos fins de prova junto à Secretaria de Infraestrutura e Logística do Estado do Paraná, para os efeitos e sob as penas da lei, que :


- a) O município possui condições físico e financeira para arcar com a sua contrapartida no valor de R\$ 23.483,50 (Vinte de três mil, quatrocentos e oitenta e três reais e cinquenta centavos) na forma de pecúnia.
- b) A inexistência de qualquer de qualquer debito em mora ou situação de inadimplência com qualquer entidade da Administração Pública Estadual, no que concerne às exigências legais, em especial à lei de Diretrizes Orçamentarias em vigor, e a lei Complementar Federal nº 101 de 04/05/2000, que impeça a transferência de recursos oriundos de dotações consignadas nos orçamentos do Estado do Paraná, na forma deste Plano de Trabalho.
- c) O município adotará, no momento oportuno, as Licenças de Instalação e Operação se necessárias à luz da norma legal.
- d) O município providenciará no momento oportuno o Projeto Executivo de Engenharia.

6.2) Forma de execução pretendida : () Administração direta (x) Contratação () Mista

Marilândia do Sul, 03 de outubro de 2018.



AQUILES TAKEDA FILHO
Prefeito municipal
065.015.569-61



Formulário

DFIL.001

Macroprocesso

Fomento Municipal para Ações de Infraestrutura e Logística – Modal Rodoviário

Assunto **Plano de Trabalho**

Página

6/6

7 – OBSERVAÇÕES

Seguem em anexo os seguintes documentos: Cronograma físico-financeiro e Declaração de contrapartida.

8 – APROVAÇÃO PELO CONCEDENTE (Secretaria de Estado de Infraestrutura e Logística – SEIL)

Aprovado:

Aprovo o presente Plano de Trabalho



Roberto Dias
Diretor Geral

Local: Curitiba/PR

Data: