



Macroprocesso

Fomento Municipal para Ações de Infraestrutura e Logística – Modal Rodoviário

Assunto **Plano de Trabalho**

Página 1/12

1 – DADOS CADASTRAIS

Entidade Proponente PREFEITURA MUNICIPAL DE FLORESTÓPOLIS		CNPJ: 75.845.495/0001-59	
Endereço: RUA SANTO INÁCIO 161			
Cidade: FLORESTÓPOLIS	CEP: 86.165-000	DDD/Telefone: 43-3662122	Personalidade jurídica Direito Publico
Nome do Responsável: NELSON CORREIA JUNIOR		C.P.F. 059.328.019-99	
C.I./Órgão Expedidor: SSP-PR		Cargo : Prefeito municipal	
Endereço Residencial: RUA NICOLA TENAN 104		CEP: 86.165-000	
Município: FLORESTÓPOLIS	UF: Paraná	DDD/Celular: (43) 9976-0471	
E-mail 1 : prefeito@florestopolis.pr.gov.br E-mail 2 : engenharia77@yahoo.com.br		DDD/Telefone: (43) 3662-1222	

2 – DO PROJETO

2.1 Serviço	PERÍODO DE EXECUÇÃO DO CONVÊNIO	
Recape Asfáltico de Vias Urbanas de Florestópolis	INICIO Data de publicação no Diário Oficial do Estado	TÉRMINO 180 Dias
2.2 Trecho		
RUA: LAZARA CANDIDA DOS REIS - O PONTO INICIAL: 22°51'35.58"S 51°23'32.28"O PONTO FINAL: 22°51'30.01"S 51°23'30.40"O LARGURA: 6,50 M EXTENSÃO: 160,10 M ÁREA: 1040,65 M2		
RUA: VEREADOR MIGUEL JÓIA PONTO INICIAL: 22°51'38.63"S 51°23'53.48"O PONTO FINAL: 22°51'42.65"S 51°23'42.02"O LARGURA: 6,30 M EXTENSÃO: 344,20 M		

Macroprocesso

Fomento Municipal para Ações de Infraestrutura e Logística – Modal Rodoviário

Assunto **Plano de Trabalho**

Página

2/12

ÁREA: 2168,46 M2

RUA: JOSÉ LEOCÁDIO DA SILVA - 1

PONTO INICIAL: 22°51'42.20"S 51°23'48.60"O

PONTO FINAL: 22°51'44.28"S 51°23'42.67"O

LARGURA: 6,30 M

EXTENSÃO: 168,80 M

ÁREA: 1063,44 M2

RUA: JOSÉ LEOCÁDIO DA SILVA - 2

PONTO INICIAL: 22°51'40.09"S 51°23'54.24"O

PONTO FINAL: 22°51'42.09"S 51°23'48.89"O

LARGURA: 6,30 M

EXTENSÃO: 182,40 M

ÁREA: 1149,12 M2

RUA: APARECIDO ROCHA

PONTO INICIAL: 22°51'39.09"S 51°23'47.48"O

PONTO FINAL: 22°51'42.29"S 51°23'48.81"O

LARGURA: 6,30 M

EXTENSÃO: 105,00 M

ÁREA: 661,50 M2

RUA: JOÃO BATISTA DE ALMEIDA

PONTO INICIAL: 22°51'44.05"S 51°23'49.44"O

PONTO FINAL: 22°51'45.13"S 51°23'46.32"O

LARGURA: 6,30 M

EXTENSÃO: 92,00 M

ÁREA: 579,60 M2

RUA: GERALDO PEDRO DE SOUZA

PONTO INICIAL: 22°51'44.48"S 51°23'42.62"O

PONTO FINAL: 22°51'46.20"S 51°23'43.28"O

LARGURA: 6,30 M

EXTENSÃO: 56,00 M

ÁREA: 352,80 M2

RUA: AUGUSTO JATOBÁ DE LIMA

PONTO INICIAL: 22°51'46.74"S 51°23'47.23"O

PONTO FINAL: 22°51'47.77"S 51°23'44.08"O

LARGURA: 6,30 M

EXTENSÃO: 96,00 M

ÁREA: 604,80 M2



Macroprocesso

Fomento Municipal para Ações de Infraestrutura e Logística – Modal Rodoviário

Assunto **Plano de Trabalho**

Página

3/12

RUA: CIRO ALVES PEREIRA

PONTO INICIAL: 22°51'47.86"S 51°23'43.82"O

PONTO FINAL: 22°51'49.31"S 51°23'39.87"O

LARGURA: 6,10 M

EXTENSÃO: 118,00 M

ÁREA: 719,80 M2

RUA: JOSÉ PINTO DA SILVA

PONTO INICIAL: 22°51'50.98"S 51°23'40.17"O

PONTO FINAL: 22°51'51.43"S 51°23'38.89"O

LARGURA: 6,20 M

EXTENSÃO: 41,00 M

ÁREA: 254,20 M2

RUA: SANTA BRANCA - 3

PONTO INICIAL: 22°51'55.77"S 51°23'37.97"O

PONTO FINAL: 22°52'0.23"S 51°23'39.52"O

LARGURA: 8,80 M2

EXTENSÃO: 145,00 M

ÁREA: 1276,00 M2

RUA: SANTA BRANCA - 5

PONTO INICIAL: 22°52'4.79"S 51°23'41.03"O

PONTO FINAL: 22°52'6.59"S 51°23'41.58"O

LARGURA: 8,40 M

EXTENSÃO: 67,00 M

ÁREA: 562,80 M2

RUA: SANTA BRANCA - 7

PONTO INICIAL: 22°52'9.06"S 51°23'42.39"O

PONTO FINAL: 22°52'12.87"S 51°23'43.68"O

LARGURA: 7,80 M

EXTENSÃO: 117,00 M

ÁREA: 912,60 M2

RUA: AVENIDA DONA IVONE PIMENTEL – 3A


PONTO INICIAL: 22°52'9.99"S 51°23'38.24"O

PONTO FINAL: 22°52'12.06"S 51°23'31.05"O

LARGURA: 5,50 M

EXTENSÃO: 101,50 M

ÁREA: 558,25 M2



Macroprocesso

Fomento Municipal para Ações de Infraestrutura e Logística – Modal Rodoviário

Assunto **Plano de Trabalho**

Página

4/12

RUA: AVENIDA DONA IVONE PIMENTEL – 3B
PONTO INICIAL: 22°52'9.99"S 51°23'38.24"O
PONTO FINAL: 22°52'12.06"S 51°23'31.05"O
LARGURA: 5,50 M
EXTENSÃO: 101,50 M
ÁREA: 558,25 M2

RUA: AVENIDA DONA IVONE PIMENTEL
PONTO INICIAL: 22°52'12.06"S 51°23'31.05"O
PONTO FINAL: 22°52'13.56"S 51°23'25.86"O
LARGURA: 11,10 M
EXTENSÃO: 260,00 M
ÁREA: 2886,00 M2

RUA: GEHTRO NOGUEIRA
PONTO INICIAL: 22°52'13.38"S 51°23'26.89"O
PONTO FINAL: 22°52'15.21"S 51°23'27.47"O
LARGURA: VARIÁVEL
EXTENSÃO: 76,65 M
ÁREA: 758,33 M2

RUA: DOS LÍRIOS
PONTO INICIAL: 22°52'24.86"S 51°23'31.94"O
PONTO FINAL: 22°52'27.83"S 51°23'28.38"O
LARGURA: 6,70 M
EXTENSÃO: 135,00 M
ÁREA: 904,50 M2

RUA: DAS ORQUIDEAS
PONTO INICIAL: 22°52'22.41"S 51°23'25.24"O
PONTO FINAL: 22°52'23.19"S 51°23'23.46"O
LARGURA: 7,40 M
EXTENSÃO: 55,00 M
ÁREA: 407,00 M2

RUA: DAS VIOLETAS
PONTO INICIAL: 22°52'17.09"S 51°23'22.61"O
PONTO FINAL: 22°52'20.63"S 51°23'24.70"O
LARGURA: VARIÁVEL
EXTENSÃO: 125,00 M
ÁREA: 1712,50 M2

Handwritten signature in blue ink

Handwritten signature in blue ink

Macroprocesso

Fomento Municipal para Ações de Infraestrutura e Logística – Modal Rodoviário

Assunto **Plano de Trabalho**

Página

5/12

RUA: DOS CRAVOS

PONTO INICIAL: 22°52'16.55"S 51°23'23.80"O

PONTO FINAL: 22°52'18.85"S 51°23'16.24"O

LARGURA: 8,50 M

EXTENSÃO: 227,30 M

ÁREA: 1932,05 M2

RUA: ITAIPU

PONTO INICIAL: 22°52'10.29"S 51°23'21.71"O

PONTO FINAL: 22°52'14.22"S 51°23'23.08"O

LARGURA: 7,00 M

EXTENSÃO: 135,00 M

ÁREA: 945,00 M2

RUA: VENEZUELA

PONTO INICIAL: 22°52'5.75"S 51°23'20.73"O

PONTO FINAL: 22°52'6.99"S 51°23'16.71"O

LARGURA: 8,00 M

EXTENSÃO: 136,00 M

ÁREA: 1088,00 M2

RUA AMADOR BUENO

PONTO INICIAL: 22°51'31.52"S 51°23'14.18"O

PONTO FINAL: 22°51'34.56"S 51°23'12.82"O

LARGURA: VARIÁVEL

EXTENSÃO: 70,00M

ÁREA: 1002,28M2

RUA NOSSA SENHORA DO ROCCIO

PONTO INICIAL: 22°51'31.52"S 51°23'14.18"O

PONTO FINAL: 22°51'31.52"S 51°23'14.18"O

LARGURA: 6,20M

EXTENSÃO: 116M

ÁREA: 719,20M2

RUA NICOLAU CALDEIRA 1

PONTO INICIAL: 22°51'35.23"S 51°23'20.68"O

PONTO FINAL: 22°51'32.38"S 51°23'19.69"O

LARGURA: 6,20M

EXTENSÃO: 93,00M

ÁREA: 576,60M2

Alc Junior



Macroprocesso

Fomento Municipal para Ações de Infraestrutura e Logística – Modal Rodoviário

Assunto **Plano de Trabalho**

Página

6/12

RUA NICOLAU CALDEIRA 2

PONTO INICIAL: 22°51'32.12"S 51°23'19.66"O

PONTO FINAL: 22°51'28.94"S 51°23'18.41"O

LARGURA: 6,20M

EXTENSÃO: 106,60M

ÁREA: 660,92M2

RUA PROFESSORA APARECIDA SANCHES 1

PONTO INICIAL: 22°51'34.12"S 51°23'22.64"O

PONTO FINAL: 22°51'31.31"S 51°23'21.57"O

LARGURA: 6,20M

EXTENSÃO: 92,60M

ÁREA: 574,12M2

RUA PROFª APARECIDA SANCHES 2

PONTO INICIAL: 22°51'31.05"S 51°23'21.55"O

PONTO FINAL: 22°51'27.81"S 51°23'20.22"O

LARGURA: 6,20M

EXTENSÃO: 108,20M

ÁREA: 670,84M2

RUA ANTONIO RODRIGUES SILVA 1

PONTO INICIAL: 22°51'31.94"S 51°23'26.46"O

PONTO FINAL: 22°51'29.18"S 51°23'25.47"O

LARGURA: 6,20M

EXTENSÃO: 92,60M

ÁREA: 574,12M2

RUA ANTONIO RODRIGUES SILVA 2

PONTO INICIAL: 22°51'28.87"S 51°23'25.41"O

PONTO FINAL: 22°51'25.55"S 51°23'23.98"O

LARGURA: 6,20M

EXTENSÃO: 110,70M

ÁREA: 686,35M2

RUA LUIZ ZAMIAN 1

PONTO INICIAL: 22°51'30.84"S 51°23'28.38"O

PONTO FINAL: 22°51'28.08"S 51°23'27.43"O

LARGURA: 6,20M

EXTENSÃO: 88,83M

ÁREA: 550,75M2

RUA LUIZ ZAMIAN 2

PONTO INICIAL: 22°51'27.79"S 51°23'27.42"O

PONTO FINAL: 22°51'24.37"S 51°23'25.89"O



Handwritten signature in blue ink, possibly reading 'M. W. OR'.



Handwritten mark or signature in blue ink.



Macroprocesso

Fomento Municipal para Ações de Infraestrutura e Logística – Modal Rodoviário

Assunto **Plano de Trabalho**

Página

7/12

LARGURA: 6,20m
EXTENSÃO:105,54m
ÁREA: 654,34m²

RUA LAZARA CANDIDA DOS REIS 2
PONTO INICIAL: 22°51'23.25"S 51°23'27.74"O
PONTO FINAL: 22°51'26.69"S 51°23'29.28"O
LARGURA:6,20M
EXTENSÃO:107,90M
ÁREA: 668,98M²

RUA JOSÉ BARRETO VASCONCELOS 1
PONTO INICIAL: 22°51'28.59"S 51°23'32.33"O
PONTO FINAL: 22°51'25.84"S 51°23'31.34"O
LARGURA: 6,20M
EXTENSÃO:84,55M
ÁREA: 524,21M²

RUA JOSÉ BARRETO VASCONCELOS 2
PONTO INICIAL: 22°51'25.58"S 51°23'31.29"O
PONTO FINAL: 22°51'22.10"S 51°23'29.55"O
LARGURA: 6,20M
EXTENSÃO:110,77M
ÁREA: 686,77M²

RUA ANTONIO OLIVEIRA MORAES
PONTO INICIAL: 22°51'19.18"S 51°23'42.92"O
PONTO FINAL: 22°51'24.53"S 51°23'33.25"O
LARGURA: 6,10M
EXTENSÃO:319,70M
ÁREA: 1.950,17M²

EXTENSÃO TOTAL 4.652,44 M
ÁREA TOTAL 33.595,30 M²

Macroprocesso

Fomento Municipal para Ações de Infraestrutura e Logística – Modal Rodoviário

Assunto **Plano de Trabalho**

Página

8/12

2.3 – Justificativa sócio-econômica

A Obra de tem como objetivo a otimização de vias, proporcionando conforto aos usuários, minimizando desgastes dos veículos e eliminando a constante necessidade de mobilização de pessoal e veículos para manutenção, gerando melhor fluidez do tráfego e segurança para o usuário.



Macroprocesso

Fomento Municipal para Ações de Infraestrutura e Logística – Modal Rodoviário

Assunto **Plano de Trabalho**

Página

9/12

3 – CRONOGRAMA DO CONVÊNIO*

Meta	Fase	Especificação	Indicador Físico		Duração (Dias)	
			Unidade	Quant.	Início	Término
1	1	Licitação e Contratação	Ud	1	01	90
2	1	Mobilização e Desmobilização	Ud	1	91	180
3	1	Pavimentação Asfáltica	M2	33.595,30	91	180


*Este item é detalhado no orçamento e cronograma físico-financeiro

4 – PLANO DE APLICAÇÃO

Rubrica	Natureza da despesa	Estado	Município
44905100	Obras e instalações	0,00	R\$ 20.484,00
44404200	Auxílio a municípios	R\$ 389.189,99	

5 – CRONOGRAMA DE DESEMBOLSO

Dias	Estado (R\$)	Município (R\$)	
		Pecúnia	Serviços
30	0,00	0,00	0,00
60	0,00	0,00	0,00
90	0,00	0,00	0,00
120	129.730,10	6.827,90	0,00
150	126.023,52	6.632,82	0,00



Macroprocesso

Fomento Municipal para Ações de Infraestrutura e Logística – Modal Rodoviário

Assunto **Plano de Trabalho**


Página
10/12

180	133.436,37	7.023,28	0,00
Sub-total	389.189,99	20.484,00	0,00
Total geral	409.673,99		

6 – DECLARAÇÃO DO PREFEITO

6.1) Na qualidade de representante legal da prefeitura municipal de Florestópolis, declaro para os devidos fins de prova junto à Secretaria de Infraestrutura e Logística do Estado do Paraná, para os efeitos e sob as penas da lei, que :

- O município possui condições físico e financeira para arcar com a sua contrapartida no valor de R\$ 20.484,00 (vinte mil, quatrocentos e oitenta e quatro reais) na forma de pecúnia, recursos próprios.
- A inexistência de qualquer de qualquer debito em mora ou situação de inadimplência com qualquer entidade da Administração Pública Estadual, no que concerne às exigências legais, em especial à lei de Diretrizes Orçamentárias em vigor, e a lei Complementar Federal nº 101 de 04/05/2000, que impeça a transferência de recursos oriundos de dotações consignadas nos orçamentos do Estado do Paraná, na forma deste Plano de Trabalho.
- O município adotará, no momento oportuno, as Licenças de Instalação e Operação se necessárias à luz da norma legal.
- Em atendimento ao art. 88 da Lei Federal nº 9503/1997, o município providenciará a sinalização necessária
- O município providenciará no momento oportuno o Projeto Executivo de Engenharia.



Macroprocesso

Fomento Municipal para Ações de Infraestrutura e Logística – Modal Rodoviário

Assunto **Plano de Trabalho**

Página
11/12

6.2) Forma de execução pretendida : () Administração direta (x) Contratação () Mista

Mista (breve detalhamento) :

Local : Florestópolis

Data : 18/07/2018


Prefeito municipal
Nelson Correia Junior
CPF 059.328.019-99

Nelson Correia Junior
RG nº 8.409.531-1
Prefeito Municipal

7 – OBSERVAÇÕES

Seguem em anexo os seguintes documentos: ARTs, Projeto básico/desenhos, Orçamento, Cronograma físico-financeiro, Memorial descritivo e Dispensa Ambiental

8 – APROVAÇÃO PELO CONCEDENTE (Secretaria de Estado de Infraestrutura e Logística – SEIL)

Aprovado

Aprovo o presente Plano de Trabalho


Roberto Dias
Diretor Geral

Macroprocesso


Fomento Municipal para Ações de Infraestrutura e Logística – Modal Rodoviário

Assunto **Plano de Trabalho**

Página
12/12

Local: Curitiba/PR

Data:


Nelson Correia Junior
RG nº 8.409.531-1
Prefeito Municipal

