

Macroprocesso		Fomento Municipal para Ações de Infraestrutura e Logística – Modal Rodoviário	
Assunto Plano de Trabalho			Página 1/8

1 – DADOS CADASTRAIS			
Entidade Proponente		CNPJ:	
PREFEITURA MUNICIPAL DE JACAREZINHO		76.966.860/0001-46	
Endereço:			
RUA CORONEL BATISTA Nº 335 CENTRO			
Cidade:	CEP:	DDD/Telefone:	Personalidade jurídica:
JACAREZINHO	86400-000	(43)3911-3105	DIREITO PUBLICO
Nome do Responsável:			C.P.F.
SÉRGIO EDUARDO EMYGDIO DE FARIA			298.689.479-87
C.I./Órgão Expedidor:		Cargo :	
4.075.824-0 / SSP		PREFEITO MUNICIPAL	
Endereço Residencial:			CEP:
RUA ALVARO BROXADO Nº 1377 – NOVA JACAREZINHO			86400-000
Município:	UF:	DDD/Celular:	
JACAREZINHO	PARANÁ	(43) 99195-8429	
E-mail 1 : gabinete@jacarezinho.pr.gov.br			DDD/Telefone:
E-mail 2 : urbano@jacarezinho.pr.gov.br			(43)3911-3131

2 – DO PROJETO		
2.1 Serviço	PERÍODO DE EXECUÇÃO DO CONVÊNIO	
PAVIMENTAÇÃO ASFÁLTICA EM CBUQ DE VIAS URBANAS MUNICIPAIS	INICIO	TÉRMINO
	Data de publicação no Diário Oficial do Estado	360 Dias
2.2 Trecho		
<p>TRECHO 1: EXECUÇÃO PAVIMENTAÇÃO ASFÁLTICA EM CBUQ, ESP: 4,0CM, NA RUA SANTA CATARINA, ENTRE AS RUAS PARAÍBA E PARÁ, VILA SCYLLAS, EM UMA ÁREA DE 696,70M². (INÍCIO - LATITUDE 7437907.68 m S LONGITUDE 603493.31 m E) (FIM - LATITUDE 7437908.74 m S - LONGITUDE 603581.87 m E). EXTENSÃO 94,00M. LARGURA MÉDIA 7,40M.</p> <p>TRECHO 2: EXECUÇÃO PAVIMENTAÇÃO ASFÁLTICA EM CBUQ, ESP: 4,0CM, NA RUA MARANHÃO, ENTRE AS RUAS SERGIPE E RUA ACRE, VILA SCYLLAS, EM UMA ÁREA DE 4.725,18M². (INÍCIO - LATITUDE 7437748.78 m S LONGITUDE 602989.65 m E) (FIM - LATITUDE 7437759.83 m S - LONGITUDE 603676.70 m E). EXTENSÃO: 681,40M. LARGURA MÉDIA 6,90M.</p>		

FOMENTO		DESENVOLVIMENTO	
Macroprocesso	Fomento Municipal para Ações de Infraestrutura e Logística – Modal Rodoviário		
Assunto	Plano de Trabalho	Página	2/8

TRECHO 3: EXECUÇÃO PAVIMENTAÇÃO ASFÁLTICA EM CBUQ, ESP: 4,0CM, NA RUA ESPÍRITO SANTO, ENTRE AS RUAS BAHIA E RUA MATO GROSSO, VILA SCYLLAS, EM UMA ÁREA DE 1.325,43M². (INÍCIO - LATITUDE 7437673.34 m S - LONGITUDE 603224.03 m E) (FIM - LATITUDE 7437679.73 m S - LONGITUDE 603403.37 m E). EXTENSÃO 172,72M. LARGURA VARIÁVEL.

TRECHO 4: EXECUÇÃO PAVIMENTAÇÃO ASFÁLTICA EM CBUQ, ESP: 4,0CM, NA RUA ESPÍRITO SANTO, ENTRE AS RUAS PARAÍBA E RUA MANUEL A. DOS REIS, VILA SCYLLAS, EM UMA ÁREA DE 1.136,79M². (INÍCIO - LATITUDE 7437681.32 m S - LONGITUDE 603495.49 m E) (FIM - LATITUDE 7437677.73 m S - LONGITUDE 603672.09 m E). EXTENSÃO: 164,14M. LARGURA VARIÁVEL.

TRECHO 5: EXECUÇÃO PAVIMENTAÇÃO ASFÁLTICA EM CBUQ, ESP: 4,0CM, NA RUA GOIÁS, ENTRE AS RUAS PERNAMBUCO E RUA MATO GROSSO, VILA SCYLLAS, EM UMA ÁREA DE 481,00M². (INÍCIO - LATITUDE 7437602.01 m S - LONGITUDE 603316.05 m E) (FIM - LATITUDE 7437605.46 m S - LONGITUDE 603405.68 m E). EXTENSÃO: 65,00M. LARGURA MÉDIA 7,40M.


TRECHO 6: EXECUÇÃO PAVIMENTAÇÃO ASFÁLTICA EM CBUQ, ESP: 4,0CM, NA RUA CEARÁ, ENTRE AS RUAS PERNAMBUCO E RUA PARÁ, VILA SCYLLAS, EM UMA ÁREA DE 2.116,74M². (INÍCIO - LATITUDE 7437523.72 m S - LONGITUDE 603321.50 m E) (FIM - LATITUDE 7437537.86 m S - LONGITUDE 603585.35 m E). EXTENSÃO: 276,65M. LARGURA MÉDIA 7,40M.

TRECHO 7: EXECUÇÃO PAVIMENTAÇÃO ASFÁLTICA EM CBUQ, ESP: 4,0CM, NA RUA SERGIPE, ENTRE AS RUAS MINAS GERAIS E RUA SÃO PAULO, JARDIM DONA ISMÊNIA, EM UMA ÁREA DE 692,28M². (INÍCIO - LATITUDE 7438151.29 m S - LONGITUDE 602976.06 m E) (FIM -LATITUDE 7438066.52 m S - LONGITUDE 602984.93 m E). EXTENSÃO: 101,17M. LARGURA MÉDIA 6,40M.

TRECHO 8: EXECUÇÃO PAVIMENTAÇÃO ASFÁLTICA EM CBUQ, ESP: 4,0CM, NA RUA SERGIPE, ENTRE AS RUAS RIO GRANDE E MARANHÃO, VILA SCYLLAS, EM UMA ÁREA DE 80,77M². (INÍCIO - LATITUDE 7437761.69 m S - LONGITUDE 602985.71 m E) (FIM -LATITUDE 7437725.99 m S - LONGITUDE 602987.33 m E). EXTENSÃO: 12,62M. LARGURA MÉDIA 6,40M.

TRECHO 9: EXECUÇÃO PAVIMENTAÇÃO ASFÁLTICA EM CBUQ, ESP: 4,0CM, NA RUA RIO DE JANEIRO, ENTRE AS RUAS MARANHÃO E SANTA CATARINA, VILA SCYLLAS, EM UMA ÁREA DE 914,60M². (INÍCIO - LATITUDE 7437897.56 m S - LONGITUDE 603050.38 m E) (FIM -LATITUDE 7437739.61 m S -LONGITUDE 603052.64 m E). EXTENSÃO: 142,85 M. LARGURA MÉDIA 6,40M.

TRECHO 10: EXECUÇÃO PAVIMENTAÇÃO ASFÁLTICA EM CBUQ, ESP: 4,0CM, NA RUA ALAGOAS, ENTRE AS RUAS MINAS GERAIS E SÃO PAULO, JARDIM DONA ISMÊNIA, EM UMA ÁREA DE 604,86M². (INÍCIO -





Formulário		D-11-003	
Macroprocesso	Fomento Municipal para Ações de Infraestrutura e Logística – Modal Rodoviário		
Assunto Plano de Trabalho	Página	3/8	

LATITUDE 7438164.29 m S - LONGITUDE 603124.71 m E) (FIM -LATITUDE 7438079.55 m S - LONGITUDE 603126.39 m E). EXTENSÃO: 84,02M. LARGURA MÉDIA 7,00M.

TRECHO 11: EXECUÇÃO PAVIMENTAÇÃO ASFÁLTICA EM CBUQ, ESP: 4,0CM, NA RUA ALAGOAS, ENTRE AS RUAS SANTA CATARINA E MARANHÃO, VILA SCYLLAS, EM UMA ÁREA DE 1.002,73M². (INÍCIO - LATITUDE 7437901.44 m S- LONGITUDE 603123.66 m E) (FIM -LATITUDE 7437740.83 m S -LONGITUDE 603130.20 m E). EXTENSÃO: 152,53M. LARGURA MÉDIA 6,40M.

TRECHO 12: EXECUÇÃO PAVIMENTAÇÃO ASFÁLTICA EM CBUQ, ESP: 4,0CM, NA RUA BAHIA, ENTRE AS RUAS ESPÍRITO SANTO E SANTA CATARINA, VILA SCYLLAS, EM UMA ÁREA DE 1.475,54M². (INÍCIO - LATITUDE 7437899.35 m S - LONGITUDE 603216.94 m E) (FIM -LATITUDE 7437670.52 m S -LONGITUDE 603224.58 m E). EXTENSÃO: 211,39M. LARGURA MÉDIA 6,90M.

TRECHO 13: EXECUÇÃO PAVIMENTAÇÃO ASFÁLTICA EM CBUQ, ESP: 4,0CM, NA RUA PERNAMBUCO, ENTRE AS RUAS GOIÁS E CEARÁ, VILA SYLLAS, EM UMA ÁREA DE 406,85M². (INÍCIO - LATITUDE 7437595.02 m S- LONGITUDE 603321.09 m E) (FIM -LATITUDE 7437523.72 m S- LONGITUDE 603321.50 m E). EXTENSÃO: 63,91M. LARGURA MÉDIA 6,40M.

TRECHO 14: EXECUÇÃO PAVIMENTAÇÃO ASFÁLTICA EM CBUQ, ESP: 4,0CM, NA RUA MATO GROSSO, ENTRE AS RUAS GOIÁS E CEARÁ, VILA SYLLAS, EM UMA ÁREA DE 373,25M². (INÍCIO - LATITUDE 7437597.61 m S - LONGITUDE 603413.64 m E) (FIM -LATITUDE 7437522.41 m S - LONGITUDE 603412.92 m E). EXTENSÃO: 58,32M. LARGURA MÉDIA 6,40M.

TRECHO 15: EXECUÇÃO PAVIMENTAÇÃO ASFÁLTICA EM CBUQ, ESP: 4,0CM, NA RUA PARAÍBA, ENTRE AS RUAS SANTA CATARINA E MARANHÃO, VILA SCYLLAS, EM UMA ÁREA DE 1.038,47M². (INÍCIO - LATITUDE 7437907.68 m S LONGITUDE 603493.31 m E) (FIM -7437751.87 m S -LONGITUDE 603497.22 m E). EXTENSÃO 147,95M. LARGURA MÉDIA 6,90M.

TRECHO 16: EXECUÇÃO PAVIMENTAÇÃO ASFÁLTICA EM CBUQ, ESP: 4,0CM, NA RUA PARAÍBA, ENTRE AS RUAS GOIÁS E CEARÁ, VILA SCYLLAS, EM UMA ÁREA DE 426,90M². (INÍCIO - LATITUDE 7437597.70 m S LONGITUDE 603499.74 m E) (FIM - 7437526.67 m S -LONGITUDE 603502.95 m E). EXTENSÃO 61,87M. LARGURA MÉDIA 6,90M.

TRECHO 17: EXECUÇÃO PAVIMENTAÇÃO ASFÁLTICA EM CBUQ, ESP: 4,0CM, NA RUA PARÁ, ENTRE AS RUAS MARANHÃO E CEARÁ, VILA SCYLLAS, EM UMA ÁREA DE 1.102,65M². (INÍCIO - LATITUDE 7437745.81 m S LONGITUDE 603589.32 m E) (FIM - LATITUDE 7437537.86 m S - LONGITUDE 603585.35 m E). EXTENSÃO 172,29M. LARGURA MÉDIA 6,40M.



Formulário	
Macroprocesso	Fomento Municipal para Ações de Infraestrutura e Logística – Modal Rodoviário
Assunto Plano de Trabalho	Página 4/8

TRECHO 18: EXECUÇÃO PAVIMENTAÇÃO ASFÁLTICA EM CBUQ, ESP: 4,0CM, NA RUA ACRE, ENTRE AS RUAS RIO GRANDE E MARANHÃO, VILA SCYLLAS, EM UMA ÁREA DE 419,44M². (INÍCIO - LATITUDE 7437820.20 m S - LONGITUDE 603676.88 m E) (FIM - 7437753.74 m S -LONGITUDE 603677.14 m E). EXTENSÃO 65,16M. LARGURA MÉDIA 6,40M.

TRECHO 19: EXECUÇÃO PAVIMENTAÇÃO ASFÁLTICA EM CBUQ, ESP: 4,0CM, NA RUA R. ANTONIO GALDINO DA COSTA, ENTRE AS RUAS MARIA NAZARETH DA COSTA E ALAGOAS, JARDIM DONA ISMÊNIA, EM UMA ÁREA DE 2000,05M². (INÍCIO - LATITUDE 7438074.59 m S - LONGITUDE 602797.76 m E) (FIM - 7438112.39 m S -LONGITUDE 603122.40 m E). EXTENSÃO 323,02M. LARGURA MÉDIA 5,90M.

TRECHO 20: EXECUÇÃO PAVIMENTAÇÃO ASFÁLTICA EM CBUQ, ESP: 4,0CM, NA RUA IGUAÇU, ENTRE AS RUAS IGUAÇU E CAMBARÁ, VILA SÃO PEDRO, EM UMA ÁREA DE 3.837,97M². (INÍCIO - LATITUDE 7438910.12 m S - LONGITUDE 603098.55 m E) (FIM - 7438405.38 m S -LONGITUDE 603117.87 m E). EXTENSÃO 637,31M. LARGURA VARIÁVEL.

TRECHO 21: EXECUÇÃO PAVIMENTAÇÃO ASFÁLTICA EM CBUQ, ESP: 4,0CM, NA RUA SORA G. S. LEMOS, ENTRE AS RUAS ATÔNIO NASCARI E RUA ARGENTINA, VILA SÃO PEDRO, EM UMA ÁREA DE 476,27M². (INÍCIO - LATITUDE 7438915.27 m S- LONGITUDE 603100.93 m E) (FIM - 7438566.79 m S - LONGITUDE 603616.13 m E). EXTENSÃO 70,05M. LARGURA VARIÁVEL.

TOTALIZANDO UMA ÁREA DE 25.334,47 M².
EXTENÇÃO TOTAL: 3.758,10 METROS LINEARES

Formulário	
Macroprocesso	Fomento Municipal para Ações de Infraestrutura e Logística – Modal Rodoviário
Assunto Plano de Trabalho	Página 5/8


2.3 – Justificativa sócio-econômica

CONSIDERANDO-SE O ATUAL ESTADO PRECÁRIO DA INFRAESTRUTURA VIÁRIA URBANA DE DIVERSAS RUAS DESTES MUNICÍPIO DE JACAREZINHO; CONSIDERANDO POTENCIAL DE EROÇÃO PROVOCADO POR ÁGUAS PLUVIAIS SOBRE RUAS NÃO PAVIMENTADAS, O QUE TEM PREJUDICADO A POPULAÇÃO DEVIDO A POEIRA, LAMA, PÓ, CAUSADOR DE INCÔMODO E PROBLEMAS RESPIRATÓRIOS; CONSIDERANDO A NECESSIDADE DE REDUÇÃO DO ESCOAMENTO SUPERFICIAL – RESPONSÁVEL POR PREJUÍZOS A VIA EXISTENTE - PELA COLETA DE ÁGUA PRECIPITADA DIRECIONADA À GALERIA PLUVIAL EVITANDO DANOS ESTRUTURAIS E POSSÍVEIS EROÇÕES RESULTANTES DE INFILTRAÇÃO; CONSIDERANDO A NECESSIDADE DE MELHORES CONDIÇÕES DE MOBILIDADE URBANA PARA TRANSPORTE DE BENS, SERVIÇOS E PESSOAS, OFERECENDO MELHOR QUALIDADE DE VIDA À POPULAÇÃO JACAREZINHENSE PARA A CIRCULAÇÃO DO PEDESTRE E VEÍCULOS, ACESSO AOS SERVIÇOS DE SAÚDE, EDUCAÇÃO, LAZER, TRABALHO, DENTRE OUTROS; CONSIDERANDO A VALORIZAÇÃO DO LOGRADOURO PÚBLICO, EVITANDO-SE DANOS AOS VEÍCULOS E PEDESTRES AO CIRCULAREM PELO MUNICÍPIO; CONSIDERANDO QUE ALGUMAS VIAS SEM PAVIMENTAÇÃO TRATAM-SE DE REDES COLETORES E VICINAIS, E QUE DEVIDO À CONDIÇÃO ESBURACADA, TEM SUA MOBILIDADE PREJUDICADA, REDUZINDO-SE À TRAFEGABILIDADE DE VEÍCULOS, A VIDA ÚTIL DE PEÇAS E AINDA PODENDO CAUSAR ACIDENTES EXPONDO A VIDA DOS MORADORES; CONSIDERANDO A CONCENTRAÇÃO DE ÁGUA DECORRENTE DE PRECIPITAÇÃO NOS BURACOS, GERANDO ACIDENTES E ATÉ INFILTRAÇÃO; CONSIDERANDO A MELHORIA DA FLUIDEZ NO TRÁFEGO, SISTEMA VIÁRIO URBANO E QUALIDADE DE VIDA DA POPULAÇÃO JACAREZINHENSE, A PREFEITURA MUNICIPAL DE JACAREZINHO REALIZOU UM PROJETO PARA PAVIMENTAÇÃO DE DIVERSAS RUAS MUNICIPAIS.

3 – CRONOGRAMA DO CONVÊNIO*

Meta	Fase	Especificação	Indicador Físico		Duração (Dias)	
			Unidade	Quant.	Início	Término
1	1	LICITAÇÃO E CONTRATAÇÃO	UD	1	01	90
3	3	TERRAPLANAGEM	M3	6.333,75	91	360
4	4	PAVIMENTAÇÃO	M2	25.334,47	91	360
5	5	LIGANTES BETUMINOSOS	T	187,474	91	360
6	6	DRENAGEM	M	7.631,27	91	360
7	7	MOBILIZAÇÃO DESMOBILIZAÇÃO	UD	1	91	360

*Este item é detalhado no orçamento e cronograma físico-financeiro





Formulário		D.F.I.S. 001	
Macroprocesso	Fomento Municipal para Ações de Infraestrutura e Logística – Modal Rodoviário		
Assunto	Plano de Trabalho	Página	6/8

4 – PLANO DE APLICAÇÃO			
Rubrica	Natureza da despesa	Estado	Município
44905100	Obras e instalações	-	R\$ 241.187,03
44404200	Auxílio a municípios	R\$ 2.000.000,00	-

5 – CRONOGRAMA DE DESEMBOLSO			
Dias	Estado (R\$)	Município (R\$)	
		Pecúnia	Serviços
30	0,00	0,00	0,00
60	0,00	0,00	0,00
90	0,00	0,00	0,00
120	253.846,16	30.612,18	0,00
150	211.538,46	25.510,17	0,00
180	211.538,46	25.510,17	0,00
210	211.538,46	25.510,17	0,00
240	211.538,46	25.510,17	0,00
270	242.307,69	29.220,74	0,00
300	211.538,46	25.510,17	0,00
330	211.538,46	25.510,17	0,00
360	234.615,39	28.293,09	0,00
Sub-total	2.000.000,00	241.187,03	0,00
Total geral	2.241.187,03		

[Handwritten signature]

Macroprocesso Fomento Municipal para Ações de Infraestrutura e Logística – Modal Rodoviário	
Assunto Plano de Trabalho	Página 7/8

6 – DECLARAÇÃO DO PREFEITO


6.1) Na qualidade de representante legal da prefeitura municipal de Jacarezinho, declaro para os devidos fins de prova junto à Secretaria de Infraestrutura e Logística do Estado do Paraná, para os efeitos e sob as penas da lei, que :

- a) O município possui condições físico e financeira para arcar com a sua contrapartida no valor de R\$ 241.187,03 (duzentos e quarenta e um mil cento e oitenta e sete reais e três centavos) na forma de pecúnia.
- b) A inexistência de qualquer de qualquer debito em mora ou situação de inadimplência com qualquer entidade da Administração Pública Estadual, no que concerne às exigências legais, em especial à lei de Diretrizes Orçamentarias em vigor, e a lei Complementar Federal nº 101 de 04/05/2000, que impeça a transferência de recursos oriundos de dotações consignadas nos orçamentos do Estado do Paraná, na forma deste Plano de Trabalho.
- c) O município adotará, no momento oportuno, as Licenças de Instalação e Operação se necessárias à luz da norma legal.
- d) Em atendimento ao art. 88 da Lei Federal nº 9503/1997, o município providenciará a sinalização necessária.
- e) O município providenciará no momento oportuno o Projeto Executivo de Engenharia.

6.2) Forma de execução pretendida: () Administração direta (X) Contratação () Mista

Local : JACAREZINHO

Data : 08 DE NOVEMBRO DE 2018.



Sérgio Eduardo Emygdio de Faria
CPF: 298.689.479-87
Prefeito municipal

7 – OBSERVAÇÕES

Formulário		DSE-101	
Macroprocesso	Fomento Municipal para Ações de Infraestrutura e Logística – Modal Rodoviário		
Assunto	Plano de Trabalho	Página	8/8

Seguem em anexo os seguintes documentos: Projeto básico/desenhos (impresso e CD), Memorial Descritivo, Caderneta de Campo, Registro fotográfico, ARTs/CREA, Cronograma Físico-Financeiro, Orçamento Estimado, Quadros com DMTs, Orçamento oficial, Declaração de Dispensa de Licenciamento Ambiental, Declaração de contrapartida financeira, Cópia legível do RG do prefeito, Cópia legível do CPF do prefeito, Cópia legível do comprovante de endereço do prefeito, Cópia legível da certidão de casamento, Cópia legível da ata de posse do prefeito.

8 – APROVAÇÃO PELO CONCEDENTE (Secretaria de Estado de Infraestrutura e Logística – SEIL)

Aprovado	
Local: Curitiba/PR	
Data:	

f - x