

Formulário		DFL 001
Macroprocesso	Fomento Municipal para Ações de Infraestrutura e Logística – Modal Rodoviário	
Assunto Plano de Trabalho	Página	1/6

1 – DADOS CADASTRAIS			
Entidade Proponente PREFEITURA DO MUNICÍPIO DE CAFEARA		CNPJ: 75.845.545/0001-06	
Endereço: AVENIDA BRASIL, 188			
Cidade: CAFEARA	CEP: 86640-000	DDD/Telefone: (43) 3625-1000	Personalidade jurídica Direito Publico
Nome do Responsável: OSCIMAR JOSÉ SPERANDIO		C.P.F. 465.660.909-91	
C.I./Órgão Expedidor: 3.935.143-9-SSP PR		Cargo : Prefeito municipal	
Endereço Residencial: RUA HELENA DEOTTI COSTA, 289		CEP: 86640-000	
Município: CAFEARA	UF: Paraná	DDD/Celular: (43) 99924 1239	
E-mail 1 : ojcsperandio@hotmail.com E-mail 2 :		DDD/Telefone: (43) 3625-1000	

2 – DO PROJETO		
2.1 Serviço	PERÍODO DE EXECUÇÃO DO CONVÊNIO	
PAVIMENTAÇÃO ASFÁLTICA URBANA EM CBUQ NO MUNICÍPIO DE CAFEARA.	INICIO Data de publicação no Diário Oficial do Estado	TÉRMINO 180 DIAS
2.2 Trecho		
<p>A pavimentação asfáltica será executada na Rua Hélio Barco, com o primeiro trecho entre a Rua Virgínio Turozi e Av. Brasil (coordenadas iniciais X:22°47'04.8"S e Y:51°42'43,6"W e segue até as coordenadas X:22°47'10.3"S e Y:51°42'37.4"W), segundo trecho entre Av. Brasil e a Rua Domingos Tomadon (coordenadas iniciais X:22°47'10.8"S Y:51°42'36.9"W e segue até as coordenadas X:22°47'16.0"S e Y:51°42'31.2"W) e terceiro trecho entre a Rua Domingos Barbosa e Rua João Sperandio (coordenadas iniciais X:22°47'19.1"S e Y:51°42'27.9"W e segue até coordenada X:22°47'21.8"S Y:51°42'24.9"W); na Rua Angelo Bianco entre a Av. Paraná e a Rua Helana Deotti (coordenadas iniciais X:22°47'17.1"S e Y:51°42'02.1"W e segue até as coordenadas X:22°47'13.8"S e Y:51°42'58.5"W); na Rua Antonio Salviano de Oliveira entre a Rua Virgínio Turozi e Alfredo Borges Monteiro (coordenadas iniciais X:22°47'27.4"S e</p>		



Formulário

DFIL_001

Macroprocesso

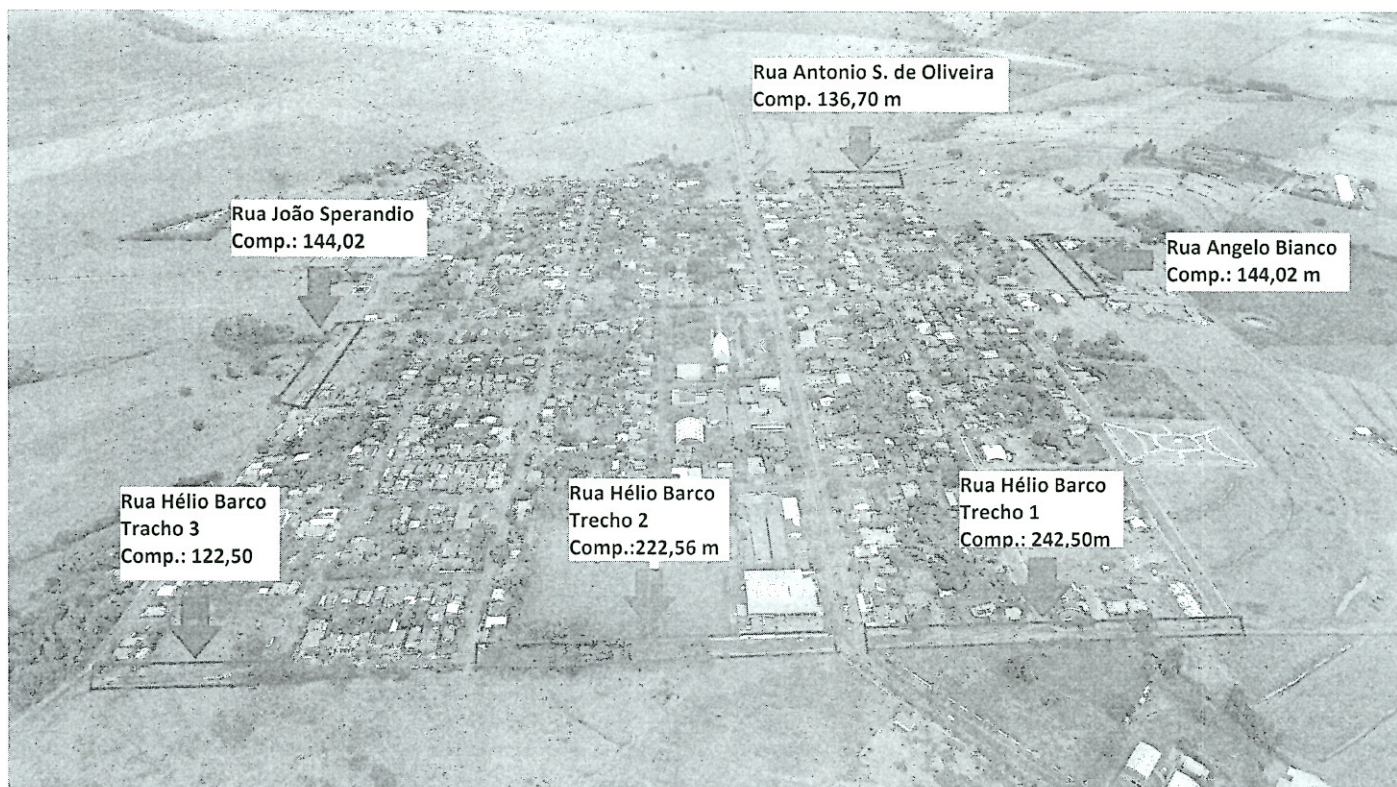
Fomento Municipal para Ações de Infraestrutura e Logística – Modal Rodoviário


Assunto **Plano de Trabalho**

Página 2/6

Y:51°43'07.1"W e segue até as coordenadas X:22°47'32.8"S e Y:51°43'01.3"W); e, por fim, a Rua João Sperandio entre a Rua Matias Aparecido Fogaça e Av. Paraná (coordenadas iniciais X:22°47'29.2"S e Y:51°42'33.1"W e segue até as coordenadas X:22°47'32.3"S e Y:51°42'36.6"W).

Totalizando um comprimento linear de 1.012,30 metros, numa área total de 8.416,32 m² de pavimentação em CBUQ.





Formulário		DFIL.001
Macroprocesso	Fomento Municipal para Ações de Infraestrutura e Logística – Modal Rodoviário	
Assunto Plano de Trabalho	Página	3/6

2.3 – Justificativa sócio-econômica

Cafeara, cidade de pequeno porte, localizada na região norte do Estado do Paraná, com uma população de 2.695 habitantes e IDH 0,693, segundo dados do IBGE. No município de Cafeara existem várias vias sem pavimentação que servem de acesso aos moradores para suas próprias residências e dentro da localidade. A dificuldade de locomoção dos moradores ocasionada pela má qualidade do piso natural, que dependendo do período do ano se tornam intransitável com o acúmulo de água e o crescimento de vegetação rasteira nos períodos chuvosos, e acúmulo de poeira nos períodos de seca. O objetivo da celebração deste CONVÊNIO tem por finalidade oferecer melhor qualidade de vida aos cidadãos cafearenses e maior desenvolvimento urbano ao município.

3 – CRONOGRAMA DO CONVÊNIO*

Meta	Fase	Especificação	Indicador Físico		Duração (Dias)	
			Unidade	Quant.	Início	Término
1	1.1	LICITAÇÃO/CONTRATAÇÃO	un	01	01	90
1	1.2	TERRAPLANAGEM	M ³	2.140,08	91	120
1	1.3	PAVIMENTAÇÃO/LIGANTES	M ²	8.416,32	91	180
1	1.4	LIGANTES BETUMINOSOS	TON	56,14	121	180
1	1.5	DRENAGEM E OBRAS ARTE CORRENTES	M	1.919,99	91	120
1	1.6	SINALIZAÇÃO	UN/M ²	1	151	180

*Este item é melhor detalhado no orçamento e cronograma físico-financeiro



Formulário		DFIL.001
Macroprocesso	Fomento Municipal para Ações de Infraestrutura e Logística – Modal Rodoviário	
Assunto Plano de Trabalho	Página	4/6

4 – PLANO DE APLICAÇÃO			
Rubrica	Natureza da despesa	Estado	Município
44905100	Obras e instalações	0,00	R\$ 157.951,37
44404200	Auxilio a municípios	R\$ 500.000,00	0,00

5 – CRONOGRAMA DE DESEMBOLSO			
Dias	Estado (R\$)	Município (R\$)	
		Pecúnia	Serviços
30	0,00	0,00	0,00
60	0,00	0,00	0,00
90	0,00	0,00	0,00
120	92.102,74	29.095,51	0,00
150	199.227,42	62.936,49	0,00
180	208.669,84	65.919,37	0,00
Sub-total	500.000,00	157.951,37	0,00
Total geral	657.951,37		



Formulário		DFIL.001
Macroprocesso	Fomento Municipal para Ações de Infraestrutura e Logística – Modal Rodoviário	
Assunto Plano de Trabalho	Página	5/6

6 – DECLARAÇÃO DO PREFEITO

6.1) Na qualidade de representante legal da prefeitura municipal de Cafeara, declaro para os devidos fins de prova junto à Secretaria de Infraestrutura e Logística do Estado do Paraná, para os efeitos e sob as penas da lei, que :

- a) O município possui condições físico e financeira para arcar com a sua contrapartida no valor de R\$ 157.951,37 (cento e cinquenta e sete mil novecentos e cinquenta e um reais e trinta e sete centavos) na forma de recursos financeiros.
- b) A inexistência de qualquer de qualquer debito em mora ou situação de inadimplência com qualquer entidade da Administração Pública Estadual, no que concerne às exigências legais, em especial à lei de Diretrizes Orçamentarias em vigor, e a lei Complementar Federal nº 101 de 04/05/2000, que impeça a transferência de recursos oriundos de dotações consignadas nos orçamentos do Estado do Paraná, na forma deste Plano de Trabalho.
- c) Declaro que o tipo de obra está isenta de Licenciamento ou Autorização Ambiental (art.1º, § 11º da Resolução 051/2009 da SEMA)..
- d) O município providenciará no momento oportuno o Projeto Executivo de Engenharia.

6.2) Forma de execução pretendida : () Administração direta (X) Contratação () Mista

Mista (breve detalhamento) :

Local :

Data :22 de outubro de 2018



OSCIMAR JOSÉ SPERANDIO
Prefeito municipal
CPF: 465.660.909-91




Formulário	DFIL001
Macroprocesso	Fomento Municipal para Ações de Infraestrutura e Logística – Modal Rodoviário
Assunto Plano de Trabalho	Página 6/6

7 – OBSERVAÇÕES

Seguem em anexo os seguintes documentos: ARTs, Projeto básico/desenhos, Orçamento, Cronograma físico-financeiro, Memorial descritivo e Dispensa ou Licença Ambiental Prévia.

8 – APROVAÇÃO PELO CONCEDENTE (Secretaria de Estado de Infraestrutura e Logística – SEIL)

Aprovado	Aprovo o presente Plano de Trabalho
	
	Roberto Dias Diretor Geral
Local: Curitiba/PR	
Data:	

Handwritten mark